

# INVENTAIRE des TUNNELS FERROVIAIRES de FRANCE

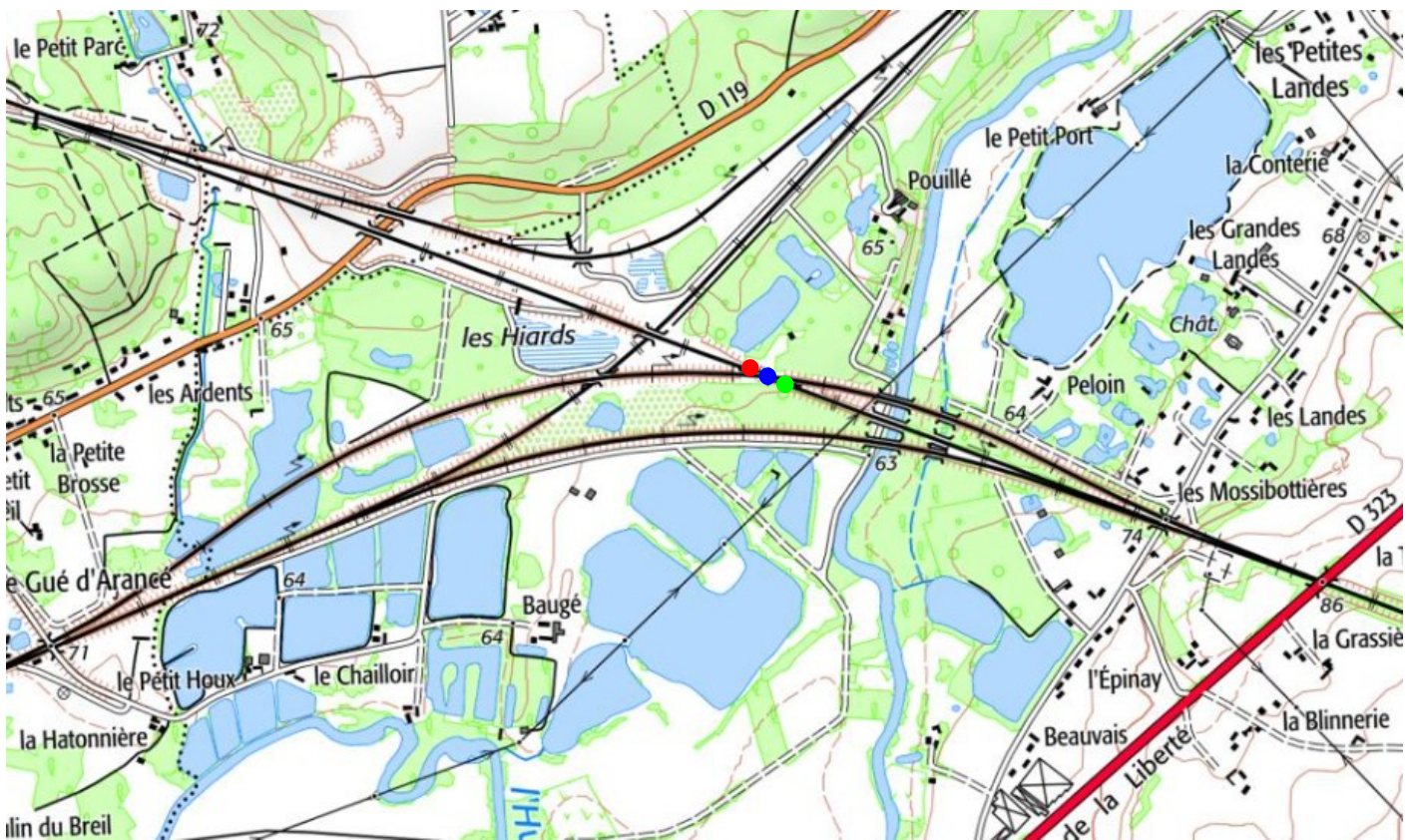
[www.tunnels-ferroviaires.org](http://www.tunnels-ferroviaires.org) – [itff@hotmail.fr](mailto:itff@hotmail.fr)

N° INVENTAIRE : **72090.1** NOM : Saut-de-mouton de Connerré

Ligne : Connerré (72) ▶ Rennes (LGV) (35)

	ENTRÉE	SORTIE
Communes :	Connerré (72)	Connerré (72)
Coordonnées :	48.054987 0.459188	48.055139 0.458580

Altitude moyenne : 70 m



## DONNÉES TECHNIQUES :

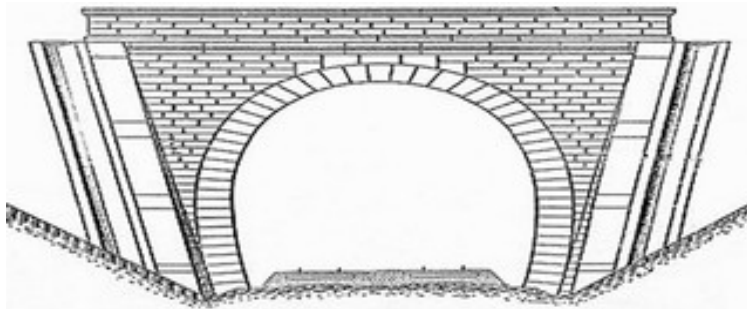
Nature de l'ouvrage :	Pont-rail
Construction :	1986
Longueur :	48 m
Nombre de voies :	2
Usage actuel :	<b>En service</b>
État général accès :	<b>En service</b>
État général galerie :	<b>Bon</b>

## COMMENTAIRES :

Ce pont-rail livre le passage à la voie 2 du raccordement de Connerré. L'ouvrage est érigé dès 1986 lors de la construction de la LGV Atlantique en prévision de son extension future vers la Bretagne. La branche Ouest de la LGV Atlantique est ouverte le 24 septembre 1989. Ce n'est que 28 ans plus tard, le 2 juillet 2017, que son extension vers la Bretagne ouvre à son tour.

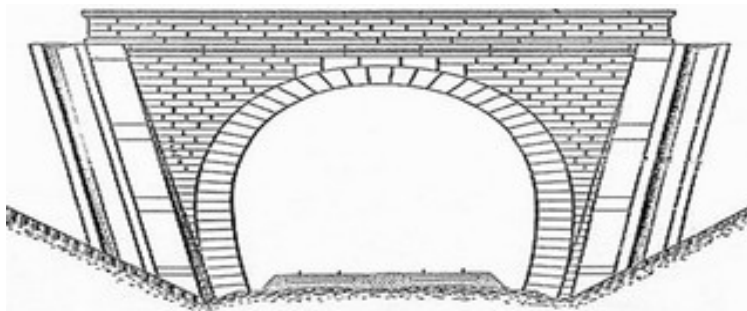
## ICONOGRAPHIE :

### ENTRÉE



Pas de photo disponible pour le moment... Il ne tient qu'à vous...

### SORTIE



Pas de photo disponible pour le moment... Il ne tient qu'à vous...

**Si cette fiche comporte des erreurs ou des oublis, merci de nous le signaler.**  
**Envoyez-nous vos photographies et documents pour la compléter.**

Cette fiche est publiée par l'association **Chemins à Fer** selon la licence **CC BY-NC-ND 4.0**.

Mise à jour : 30/08/2024