

INVENTAIRE des TUNNELS FERROVIAIRES de FRANCE

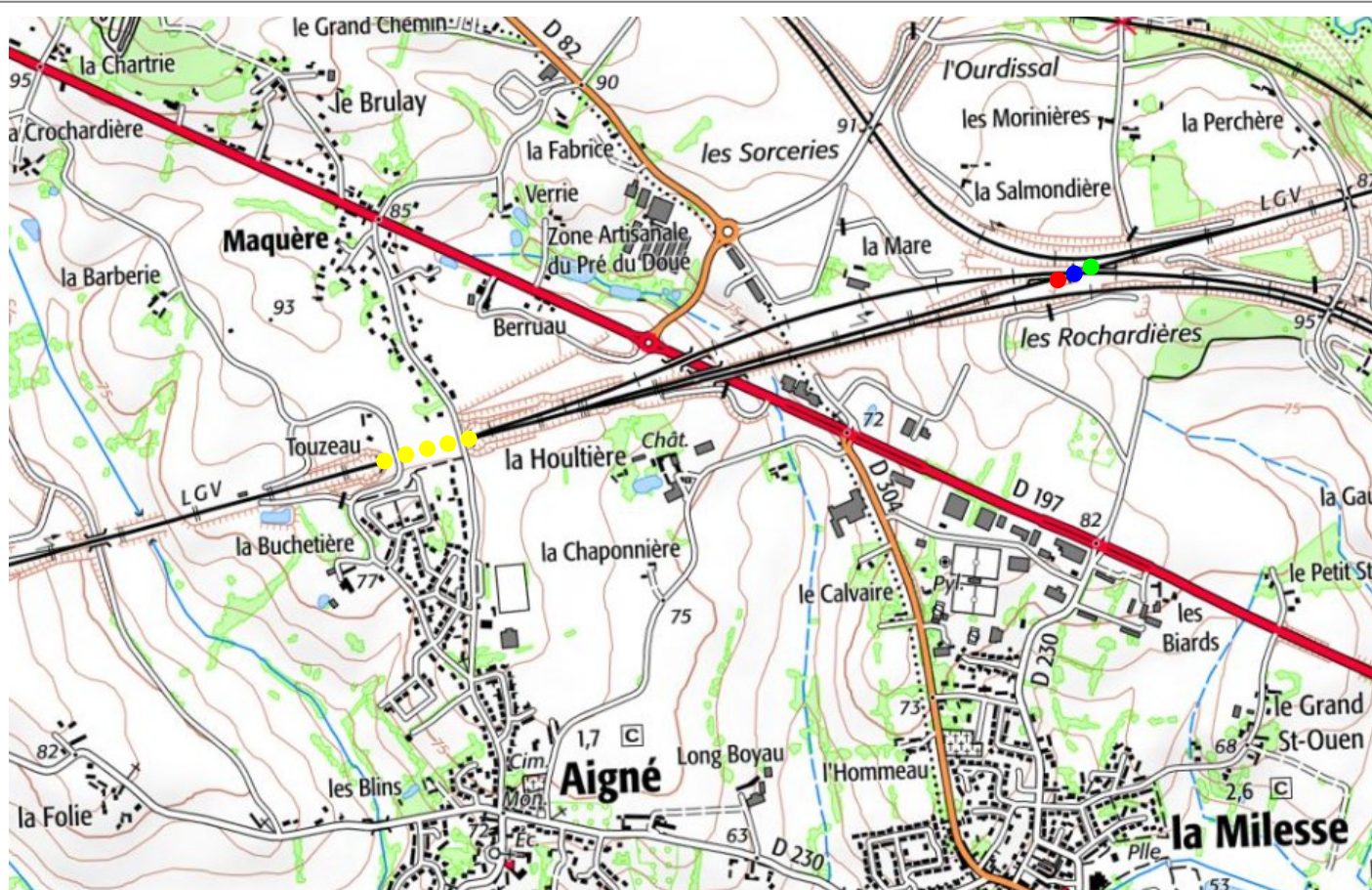
www.tunnels-ferroviaires.org – itff@hotmail.fr

N° INVENTAIRE : **72198.1** NOM : Saut-de-mouton de La Milesse

Ligne : Connerré (72) ► Rennes (LGV) (35)

	ENTRÉE		SORTIE	
Communes :	La Milesse (72)		La Milesse (72)	
Coordonnées :	48.077162	0.137445	48.076986	0.136500

Altitude moyenne : 80 m



En jaune, la tranchée couverte d'Aigné (n° 72001.1)

DONNÉES TECHNIQUES :


Nature de l'ouvrage :	Pont-rail
Construction :	2013
Longueur :	73 m
Nombre de voies :	2
Usage actuel :	En service
État général accès :	En service
État général galerie :	Bon

COMMENTAIRES :

Ce saut-de-mouton supporte la voie 2 du raccordement de La Milesse qui permet de faire une jonction entre la LGV Bretagne – Pays de la Loire et la ligne classique Paris-Montparnasse – Brest.

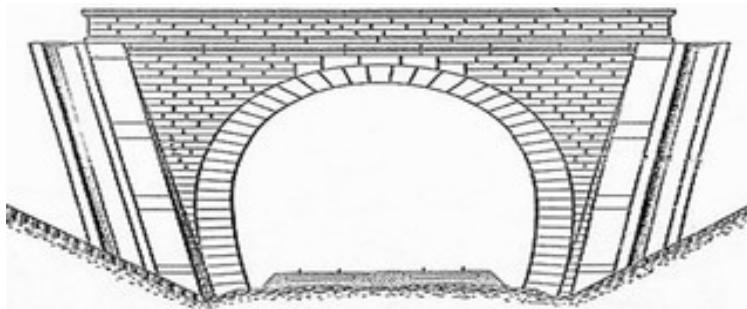
ICONOGRAPHIE :

ENTRÉE



Pas de photo disponible pour le moment... Il ne tient qu'à vous...

SORTIE



Pas de photo disponible pour le moment... Il ne tient qu'à vous...

Si cette fiche comporte des erreurs ou des oublis, merci de nous le signaler.
Envoyez-nous vos photographies et documents pour la compléter.

Cette fiche est publiée par l'association **Chemins à Fer** selon la licence **CC BY-NC-ND 4.0**.

Mise à jour : 29/08/2024