

INVENTAIRE des TUNNELS FERROVIAIRES de FRANCE

itff@hotmail.fr

FICHE TUNNEL

N° INVENTAIRE : **77514.1** NOM : Tunnel de la Carrière Montzaigle

SECTION de LIGNE : Carrière Montzaigle

COMMUNES :

Entrée :
Villeparisis (77)

Sortie :
Villeparisis (77)

COORDONNEES :
Lambert II Etendu

X : 621,470

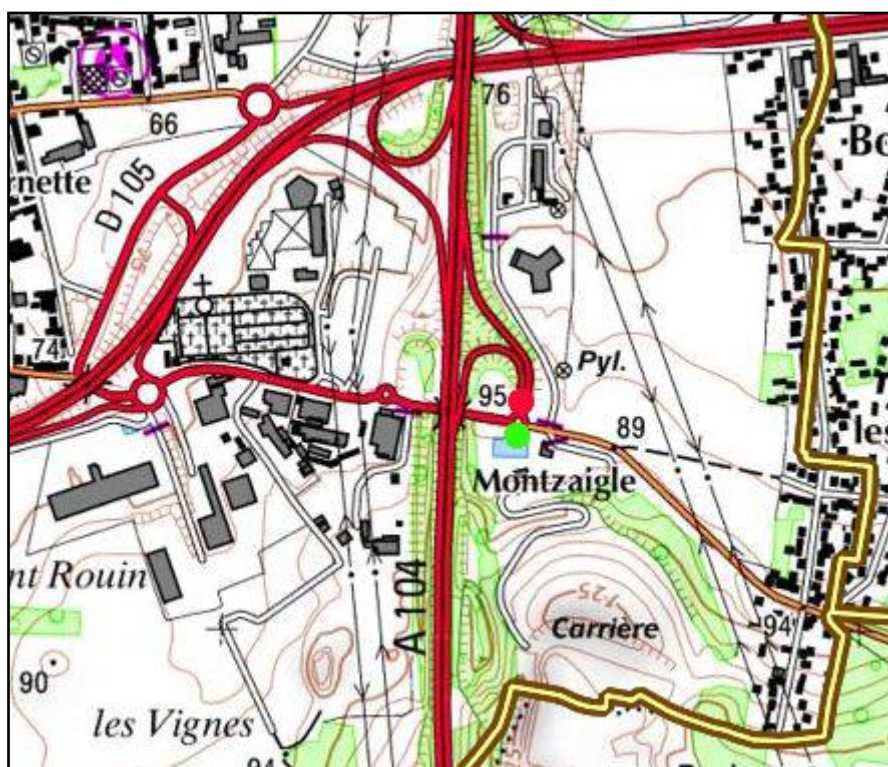
X : 621,480

Y : 2437,520

Y : 2437,600

Altitude moyenne :

88 m



DONNEES TECHNIQUES :

Nature de l'ouvrage : Vrai tunnel de percement

Longueur estimée : 80 m

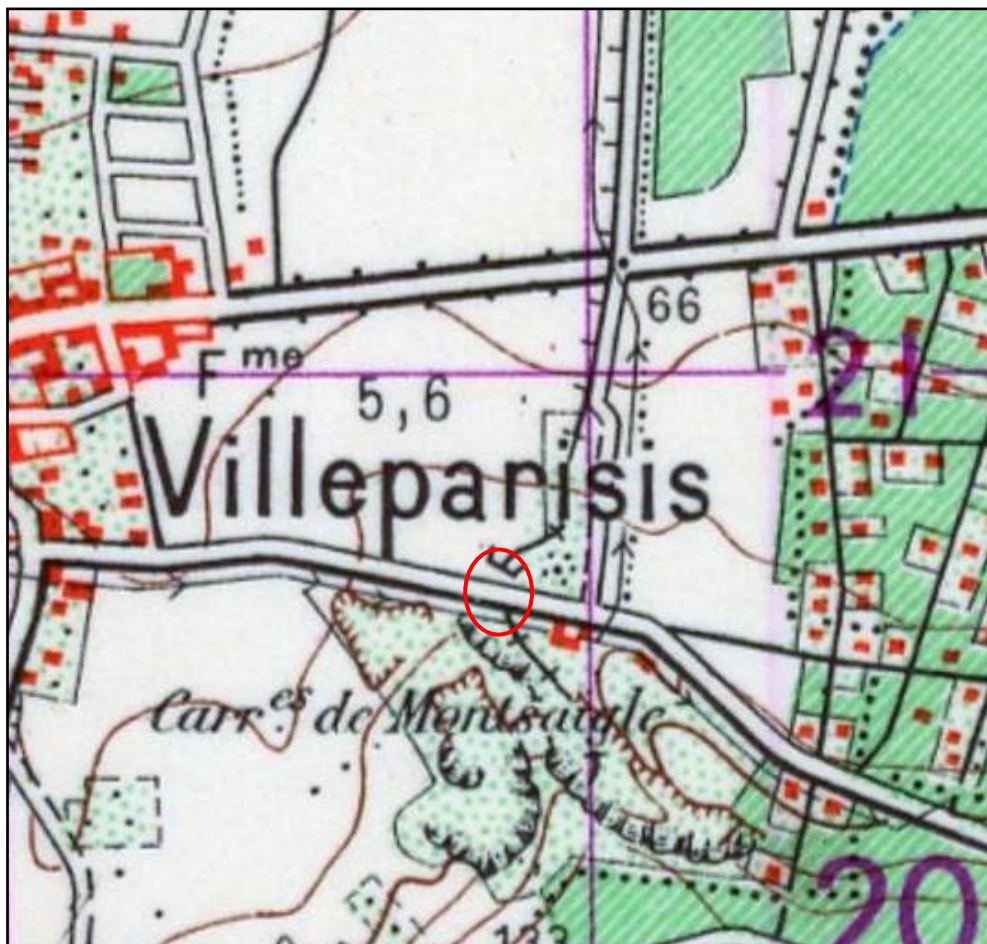
Nombre de voies : 1

Usage actuel : **Détruit**

COMMENTAIRES :

Ce vrai tunnel se trouvait sur la petite voie Decauville qui permettait à la carrière Montzaigle d'évacuer ses productions vers la plâtrière de la ferme Blanche et le quai d'embarquement du canal de l'Ourcq situés 2 km plus au nord.

Il n'est plus visible aujourd'hui et on ne sait s'il a été détruit par l'évolution de la carrière ou par la construction plus tardive d'un échangeur de l'autoroute A 104 Francilienne. Cependant, sa présence est révélée par des cartes anciennes, comme en témoigne l'extrait ci-dessous.





Le cercle rouge indique le tunnel

ICONOGRAPHIE :

ENTREE

SORTIE

Pas de photos passées disponibles pour l'instant.
Il ne tient qu'à vous...



Qui me tirera le portait ?



Vue aérienne du tunnel dans les années 1930

Si cette fiche comporte des erreurs ou des oublis, merci de nous le signaler.

★ ★ ★