



# INVENTAIRE des TUNNELS FERROVIAIRES de FRANCE

[itff@hotmail.fr](mailto:itff@hotmail.fr)

## FICHE TUNNEL

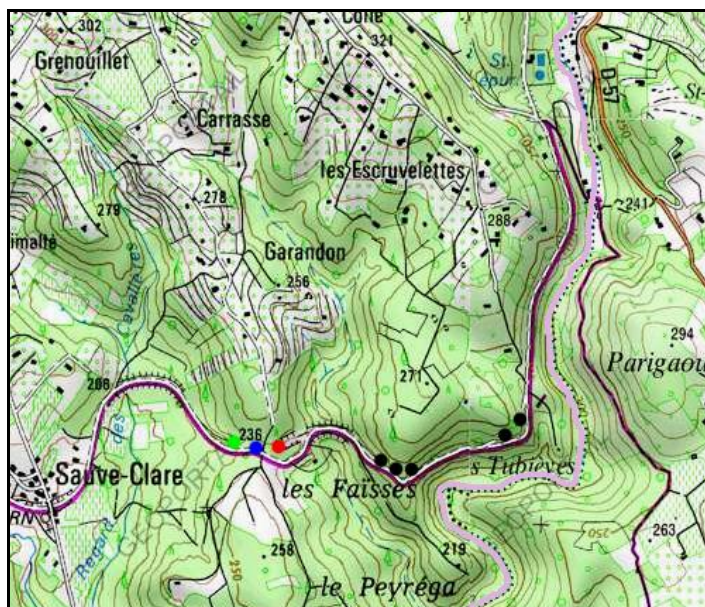
N° INVENTAIRE : 83058.1 NOM : Tunnel du Peyréga

SECTION de LIGNE : MEYRARGUES (13) > DRAGUIGNAN (83)

COMMUNES : Entrée : Flayosc (83) Sortie : Flayosc (83)

COORDONNEES : Lambert II Etendu  
X : 928,560 X : 928,702  
Y : 1843,353 Y : 1843,342

Altitude moyenne : 221 m



Les points noirs indiquent les tunnels voisins de Cavalière, n° 83058.2 et d'Escuvelette, n° 83058.3

### DONNEES TECHNIQUES :

Nature de l'ouvrage : Vrai tunnel de percement

Longueur : 128 m

Nombre de voies : 1

Usage actuel : Chemin carrossable

Etat général accès : Chemin carrossable

Etat général galerie : Bon

## COMMENTAIRES :

Aussi appelé tunnel de Sauve Clare, cet ouvrage possède un dispositif militaire de rupture destiné à détruire le souterrain en cas de conflit.

Après avoir été longtemps privé, fermé et utilisé comme champignonnière, il est aujourd'hui abandonné et livre passage à une piste forestière.

## ICONOGRAPHIE :

### ENTREE

### SORTIE





Ci-dessus à gauche, cette photo de l'entrée a été prise du temps où le tunnel était abandonné après fermeture de la champignonnière et avant qu'il ne donne passage à la piste forestière









Deux photos de la sortie du temps de la champignonnière

---

**Si cette fiche comporte des erreurs ou des oublis, merci de nous le signaler.**

★ ★ ★